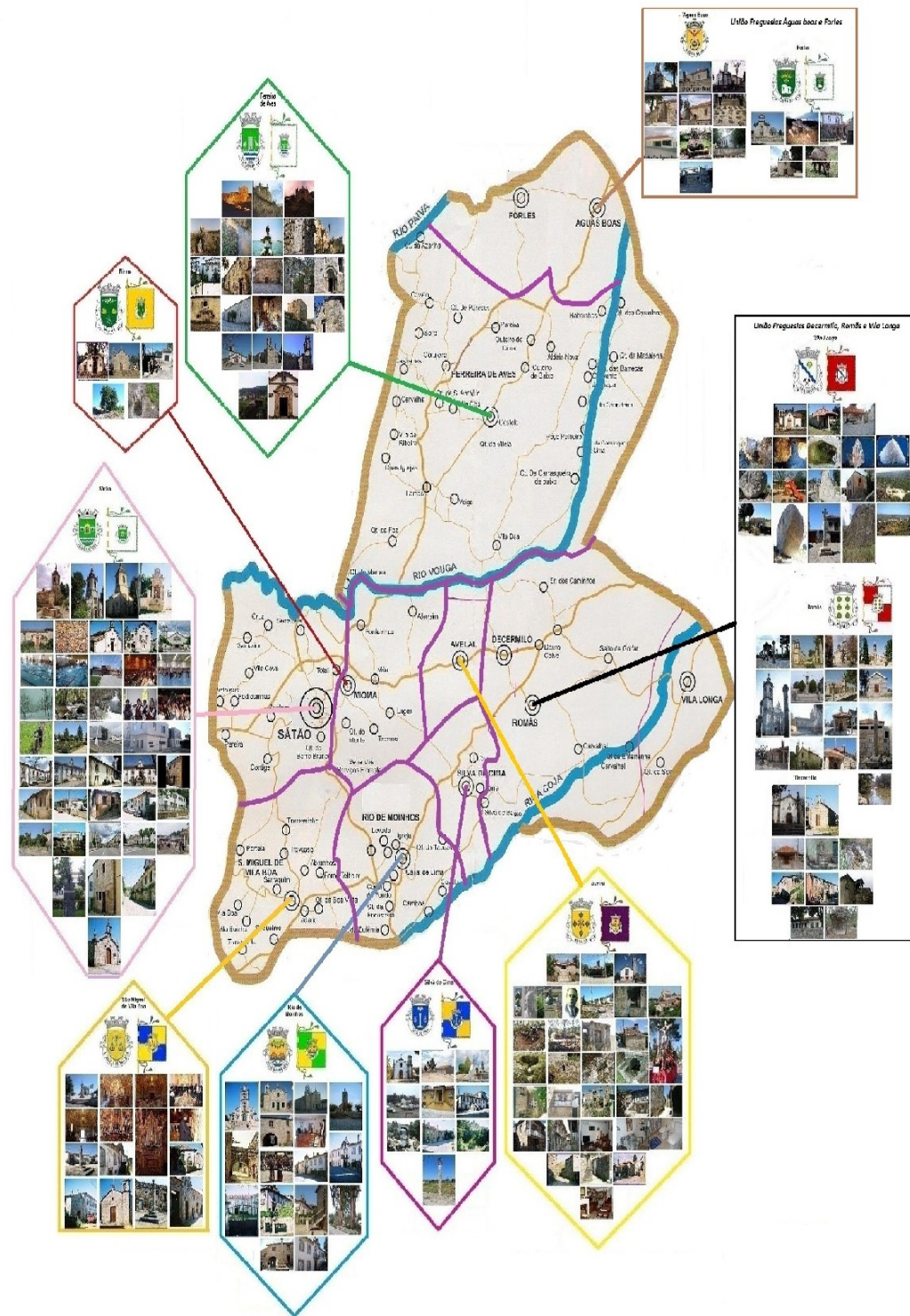


# Circuito pedonal e cultural

# Freguesia Rio de Moinhos

# Município de Sátão



# Circuito Pedonal Cultural da freguesia de Rio de Moinhos

## RIO DE MOINHOS

### RIO DE MOINHOS

Rio de moinhos dista cerca de 5,5km da sede do concelho e fica na parte Sul do mesmo. Tem uma área cerca de 10,47 km<sup>2</sup> e uma população que ronda os 942 habitantes. É uma freguesia a par das outras freguesias que constituem o concelho de Sátão tipicamente rural; sendo a sua atividade económica principal a agricultura, da qual se destacam os seus grandes vinhedos que dão origem ao tão afamado vinho do Dão. Outra atividade económica relevante é a tecelagem (as grandes mantas de trapos e o trabalho do linho) e a cestaria de vime, e ainda, pequena oficina de transformação de madeira, bem como o pequeno comércio. É de salientar que em Rio de Moinhos ainda é muito vulgar assistir a velhas tradições que perduraram pelos tempos como as atividades da casca do milho, do pisar da uva, dos lagares de azeite, matança do porco, forno comunitário e ao simples passar “ junta de bois ”.

A freguesia compreende os lugares de Casal de Cima; Casal do Fundo; Casal do Meio; Igreja; Lagedo; Levada; St<sup>a</sup> Eufémia; Serviçaria e Quintas Adorigo; Barrocas; Campo Redondo; Carregal; Carvalhas; Coval; Encosteira; Escodelinha; Fontainhas; Laginhas; Lagos; Lajas; Lameira; Moiro; Ponte de Ferreira; Relva; St<sup>o</sup> Amaro; Taboadela e Vale de Macieiras. Rio de Moinhos situa-se no coração do distrito de Viseu, limitada a Sul e Nascente pelo rio Coja, a Norte pela serra do Sátão e a Poente pela ribeira de Mareco. A esta aldeia Beirã pode chegar-se pela estrada Nacional 329-1 a partir de Mangualde, pela estrada Nacional 229-2, perto de Fagilde, deixando a estrada Nacional 2 ou pela estrada Nacional 329 que liga a Vila de Sátão a Rio de Moinhos.

### HISTÓRIA

O seu topónimo deve-se a um pequeno ribeiro que desagua no rio Coja, depois de descer de um cume elevado e abrigado junto ao lugar da Igreja. As características deste lugar tornavam-no propício à defesa dos povos pré-históricos.

É uma freguesia tipicamente rural, sendo a actividade principal a agricultura, da qual se destacam os seus grandes vinhedos que dão origem ao tão famoso vinho do Dão. Outras actividades importantes são a tecelagem, pequeno comércio e a pequena oficina de transformação de madeira.

Nota: Todas estas Informações foram retiradas da Direção Geral dos Edifícios e Monumentos Nacionais.

Avenida D. Sancho II, nº86 Casal de Cima 3560-101 Rio de Moinhos

Horário de atendimento

Posto de Atendimento Ao Cidadão – 2<sup>a</sup> a 6<sup>a</sup> Feira das 14h às 18h


Atendimento Semanal do Executivo – 5<sup>a</sup> Feiras das 18h às 20h

Telefone e Fax: 232 984 720 Telemóvel: 938 219 000

Correio electrónico: [riodemoinhos@mail.telepac.pt](mailto:riodemoinhos@mail.telepac.pt)

Este endereço de email está protegido contra piratas. Necessita ativar o JavaScript para o visualizar.

Página Web: [www.riodemoinhos.pt](http://www.riodemoinhos.pt)



### ANTIGOS PAÇOS DO CONCELHO DE RIO MOINHOS

Este edifício data do séc. XVI, e pertence à arquitetura civil pública. A sua utilização era política administrativa e judicial.

Tem enquadramento urbano, implantando-se com destaque numa pequena praça onde se ergue o pelourinho e confluem quatro ruas da aldeia, orientadas segundo os pontos cardeais. Planta longitudinal; 2 pisos: na primeira porta de acesso ao interior e arco a

pleno centro sobre a rua ; no segundo 2 fenestranças retangulares, uma delas com grade; cornija; vestígios de escadaria no interior.

Travejamento de madeira suspenso sobre a via.



### PELOURINHO DO CASAL DO MEIO

Trata-se de um pelourinho rústico, marco histórico-cultural do séc. XVI, pertence à arquitetura civil quinhentista.

Destacado ao centro de equena praça onde confluem quatro ruas da aldeia, orientadas segundo os pontos cardeais, é fronteiro ao edifício dos antigos Paços do Concelho de Rio de Moinhos.

Assente em plataforma constituída

por plinto quadrado de cantaria e um degrau sobreposto, de faces retilíneas e lisas. Coluna de fuste monolítico oitavado de base quadrada com arestas superiormente chanfradas.

Tabuleiro quadrangular com quatro colunelos aos cantos e um elemento maciço central.

## Circuito Pedonal Cultural da freguesia de Rio de Moinhos

### IGREJA MATRIZ/IGREJA DE SÃO MIGUEL

Enquadramento urbano, isolada, destacada em plataforma artificial elevada, envolvida por muro que se interrompe para dar lugar a escadaria ao eixo do portal de entrada.

Este edifício sofreu algumas influências da Arquitetura Religiosa Românica e Gótica.

Planta longitudinal composta por nave, capela-mor e sacristia do lado N, volumetricamente distintos, com coberturas diferenciadas em telhados de 2 águas. Torre sineira de três registos, quadrangular com cobertura bolbosa colocada a meio da fachada principal.

Fachada principal com registo central ligeiramente saliente flanqueada por pilastras (correspondente à torre sineira), pilastras nos ângulos da fachada de portal único com pilastras e arco pleno com acanto no fecho, cornija e friso de cantaria sobre a linha média, nova abertura ao meio de desenho idêntico ao do portal, duas janelas aos lados.



### (SOLAR DOS MENEZES) Com capela)



Enquadramento urbano, adoçada a outras construções, inserida em núcleo urbano denso.

Casa brasonada do séc. XVIII/XIX com Capela inserida.

Planta formando U, definindo volumes de dois pisos, num dos quais se adoça, na fachada principal uma pequena capela. Coberturas em telhados de duas águas. Fachadas principais e laterais em alvenaria rebocada, com 2 pisos, embasamento em cantaria de granito, cunhais apilastrados e remate em cornija. Fachada principal com esquema de fenestração regular, simétrico e de vãos alinhados. No primeiro piso rasga-se porta principal com moldura em granito, encimada por abertura que dá acesso a varanda em granito com proteção em gradeamento de ferro. Segundo piso com esquema de fenestração igual ao rés-do-chão, com aberturas simples de verga reta.

Possui ainda Capela com fachada simétrica, composta por portal único emoldurado com lintel e remate em cornija. Pilastras nos cunhais

### SOLAR BRASÃO (FAM. AGUIAR E SILVA)



Enquadramento urbano, definindo frente urbana de uma das vias mais importantes que define a estrutura do aglomerado de Rio Moinhos.

Edifício do séc. XVIII/XIX que pertence à Arquitetura civil com alguma influência do Barroco.

Leitura horizontalista de massas, evidenciada pela disposição e ritmo das aberturas.

Planta longitudinal, volume único de dois pisos, com cobertura em telhado de duas águas.

Fachada principal simétrica dividida em sete vãos, com parede em alvenaria pintada, na qual se rasga

porta de entrada ao centro, com moldura de verga reta, encimada por nova abertura que dá acesso a varandim em granito com proteção em gradeamento de ferro.

Em cima está exposto brasão. Restantes aberturas simples de verga reta com caixilharias de madeira em guilhotina.

Cornija percorrendo todo o edifício

## Circuito Pedonal Cultural da freguesia de Rio de Moinhos



### Capela Nª Srª: da Conceição—Milagres

*Em Levada podemos encontrar a capela de Nossa Senhora dos Milagres / Conceição donde podemos apreciar uma bela vista panorâmica sobre uma parte de Rio de Moinhos enquadrada com a Serra da Estrela.*

## SOLAR DO VISCONDE DO BANHO



*Enquadramento urbano, adoçada a outras construções, inserida em núcleo urbano denso. Casa brasonada do séc. XVIII/XIX com Capela inserida, de planta retangular irregular, composto por volumes escalonados, num dos quais se adoça, na fachada principal uma equena capela de planta longitudinal. Coberturas em telhados de duas e quatro águas. Fachadas principal e laterais em alvenaria rebocada, com 2 pisos, embasamento em cantaria de granito, cunhais apilastrados e remate em cornija.*

*Fachada principal de três panos marcados por pilastras, com esquema de fenestração regular, assimétrico e de vãos alinhados. No primeiro piso, porta principal à qual se tem acesso por meio de escadaria em granito. Segundo piso com esquema de fenestração igual ao rés-do-chão, com aberturas simples de verga reta e proteção em gradeamento de ferro.*

*capela, do séc. XVIII, insere-se na Arquitetura Religiosa Barroca, possui fachada simétrica, composta por portal único emoldurado com lintel e cimalha, ladeado por janelas igualmente emolduradas.*

*Por cima rasga-se óculo recortado com moldura trabalhada que desenha no topo uma cruz. Remate em platibanda recortada com desenho barroco, interrompida por cornija que percorre todo o edifício.*

*Pilastras nos cunhais sobrepujados por pináculos com remate em esfera.*

A


## Circuito Pedonal Cultural da freguesia de Rio de Moinhos

### IGREJA DA NOSSA SENHORA DOS PRAZERES

É uma construção do século XVIII, tipicamente barroca, em pedra de cantaria. A fachada é muito decorada, apresentando os concheados que provocam a ilusão e a sensação de movimento. A antiga ermida de Nossa Senhora, ou talvez melhor, de Santa Maria da Freixiosa foi substituída no séc. XVIII, pelo atual Santuário de Nossa Senhora dos Prazeres, talvez por ter sido escolhida para sede da irmandade do mesmo nome, ainda hoje detentora da capela.

Planta Longitudinal, com disposição verticalista das massas, de volumes articulados e coberturas homogéneas de duas águas. Arquitetura Religiosa Barroca.

No interior temos um belo retábulo que pertence ao barroco nacional onde se encontra a imagem da Nossa Senhora dos Prazeres, também ela do mesmo estilo.



### Marcos miliários

É em Casal do Fundo, em Rio de Moinhos que podemos encontrar dois marcos miliários, sem inscrição numa parede de uma quinta. Supõe-se que estes marcos são de um período tardio, correspondente ao declínio do Império Romano.

Estes marcos não se encontram na sua localização original. Serviam para marcar as distâncias, junto às vias romanas, e ficavam situados em lugar que fosse de fácil visionamento por quem passasse a pé ou a cavalo.



### Vinhedos

São belos e vastos os vinhedos que o visitante pode encontrar, assim que entra nos limites da freguesia. É também, daqui que sai o belo vinho do Dão, que beneficia do resguardo e protecção consagrados pela Serra do Seixo.



### Antiga cadeia e actual Museu etnografico

O edifício dos antigos Paços do Concelho, que albergavam também a cadeia, deverão ter sido edificados no século XVI, apresentando uma estrutura simples, de planta rectangular disposta longitudinalmente, que se divide em dois registos. No piso térreo foi aberta a porta de acesso ao interior e um arco pleno, que permite uma passagem na rua, sob o edifício. O segundo piso possui, na fachada, duas janelas de moldura rectangular.

O interior, embora esteja bastante danificado, apresenta vestígios de uma escadaria, e das divisões primitivas do edifício. Devido à ruína da estrutura, a Câmara Municipal de Sátão aprovou em 1999 um projecto de recuperação do imóvel, para que aí pudesse ser instalado o Museu Etnográfico da região.

# Circuito Pedonal Cultural da freguesia de Rio de Moinhos

## PATRIMÓNIO CULTURAL E EDIFICADO

1. Igreja Matriz  $40^{\circ} 42' 47.64''\text{N}-7^{\circ} 42' 11.34''\text{W}$
2. Pelourinho  $40^{\circ} 42' 24.26''\text{N}-7^{\circ} 42' 18.04''\text{W}$
3. Cadeia  $40^{\circ} 42' 24.26''\text{N}-7^{\circ} 42' 18.04''\text{W}$
4. Solar Visconde do Banho  $40^{\circ} 42' 28.70''\text{N}-7^{\circ} 42' 2.05''\text{W}$
5. Igreja N<sup>a</sup> Sr<sup>a</sup> dos Prazeres  $40^{\circ} 42' 29.13''\text{N}-7^{\circ} 41' 32.79''\text{W}$
6. Antigos paços do Concelho  $40^{\circ} 42' 24.26''\text{N}-7^{\circ} 42' 18.04''\text{W}$
7. Casa solarenga dos Meneses  $40^{\circ} 42' 16.31''\text{N}-7^{\circ} 42' 24.16''\text{W}$
8. Solar do Brasão Família Aguiar e Silva  $40^{\circ} 42' 28.36''\text{N}-7^{\circ} 42' 3.79''\text{W}$
9. Capela da Nossa Senhora dos Milagres  $40^{\circ} 42' 51.97''\text{N}-7^{\circ} 42' 18.04''\text{W}$

Mapa freguesia de Rio de moinhos

